


"Az előzetes árvízi kockázatbecslés, veszély- és kockázati térképek, a kockázatkezelési tervek első felülvizsgálata"  
 KEHOP-1.1.0-15-2016-00006



**Nyergesújfalu-Tát közigazgatási határ - Dömös vízügyi igazgatósági határ (Dömös-Visegrád közigazgatási határ)**

**Ipoly-torkolat a Duna balparton, Dömös külterületi határa a Duna jobb parton - Budapest északi közigazgatási határa**  
**Nyergesújfalu-Tát közigazgatási határ - Dömös vízügyi igazgatósági határ (Dömös-Visegrád közigazgatási határ)**

- Jelmagyarázat**
- Védekezési vonal
  - 1000 éves elöntés kiterjedése
  - Közép-Duna
  - Főbb vízfolyások (Duna, Ipoly)
  - Vízfolyások
  - Ártéri öblözethatárok
- Vagyoni kockázatok**
- Nulla
  - Elfogadható
  - Elhanyagolható
  - Közepes (Átmeneti)
  - Magas



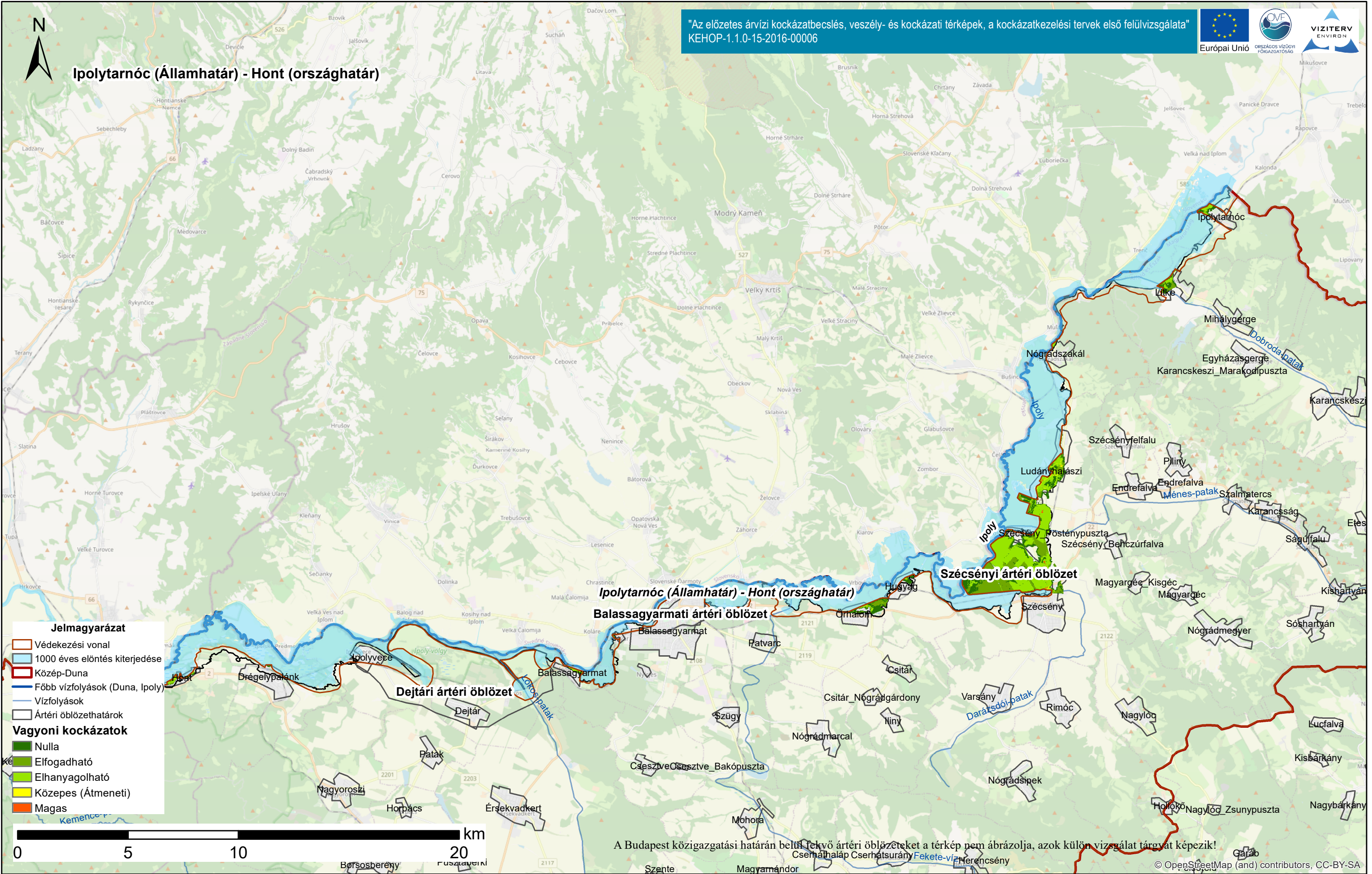
A Budapest közigazgatási határán belül fekvő ártéri öblözeteket a térkép nem ábrázolja, azok külön vizsgálat tárgyát képezik!

© OpenStreetMap (and) contributors, CC-BY-SA



# Ipolytarnóc (Államhatár) - Hont (országhatár)

"Az előzetes árvízi kockázatbecslés, veszély- és kockázati térképek, a kockázatkezelési tervek első felülvizsgálata"  
KEHOP-1.1.0-15-2016-00006



A Budapest közigazgatási határán belül fekvő ártéri öblözeteket a térkép nem ábrázolja, azok külön vizsgálat tárgyát képezik!  
Csemánáláp Cserhátsurány Fekete-víz Herencsény

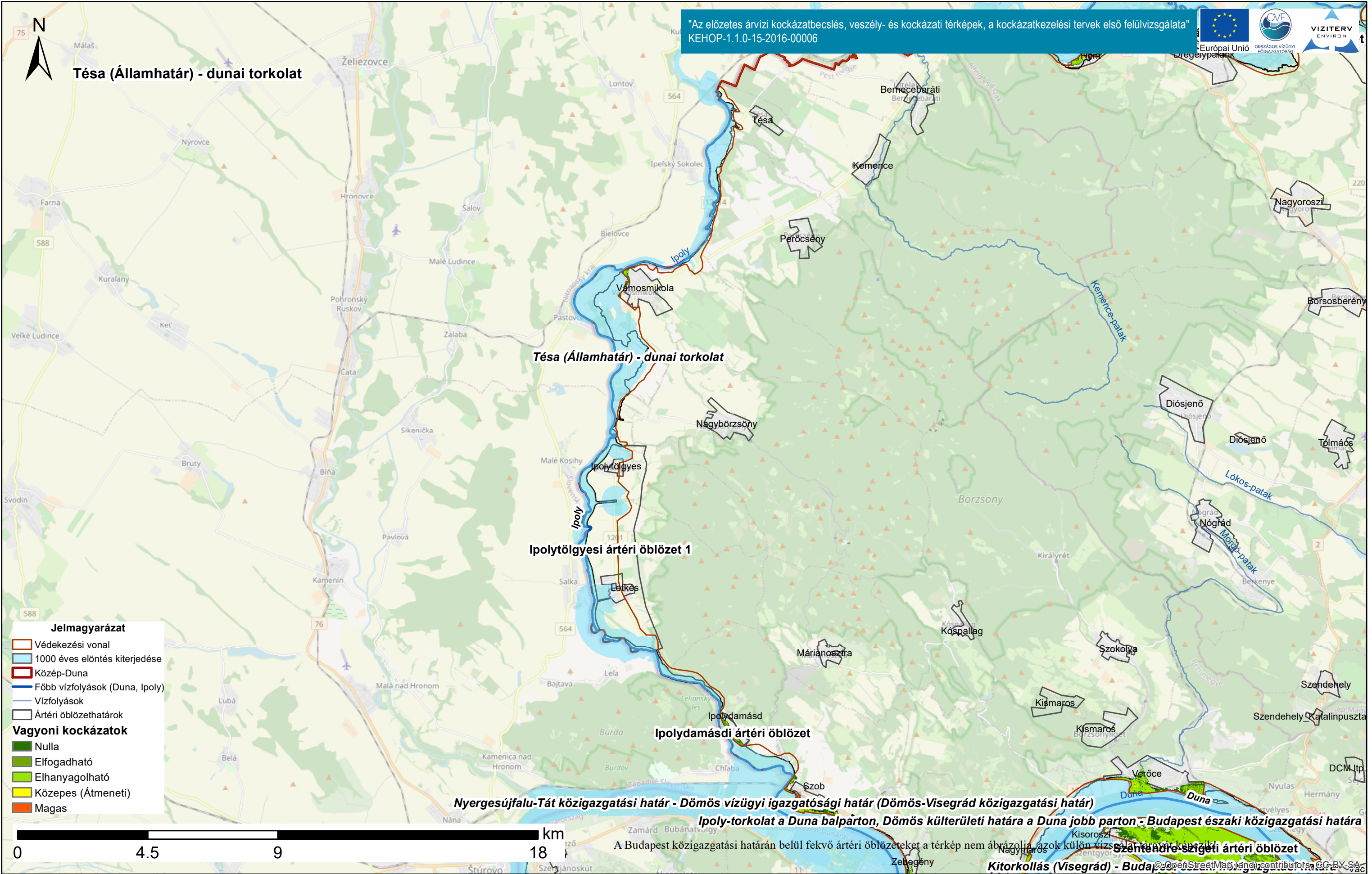
© OpenStreetMap (and) contributors, CC-BY-SA

Duna vízgyűjtő magyarországi része

Vagyoni kockázat minősítési kategóriákkal ábrázolva

ÁKK tervezési egység: Közép-Duna

A térkép a vagyoni kockázatokat ábrázolja az Közép-Duna tervezési egységen. Az alaptérkép az Open Street Map térkép. A kockázatokat a határértékszámítások szerint besoroltuk Magas/Közepes/Elfogadható/Elhanyagolható kategóriákba

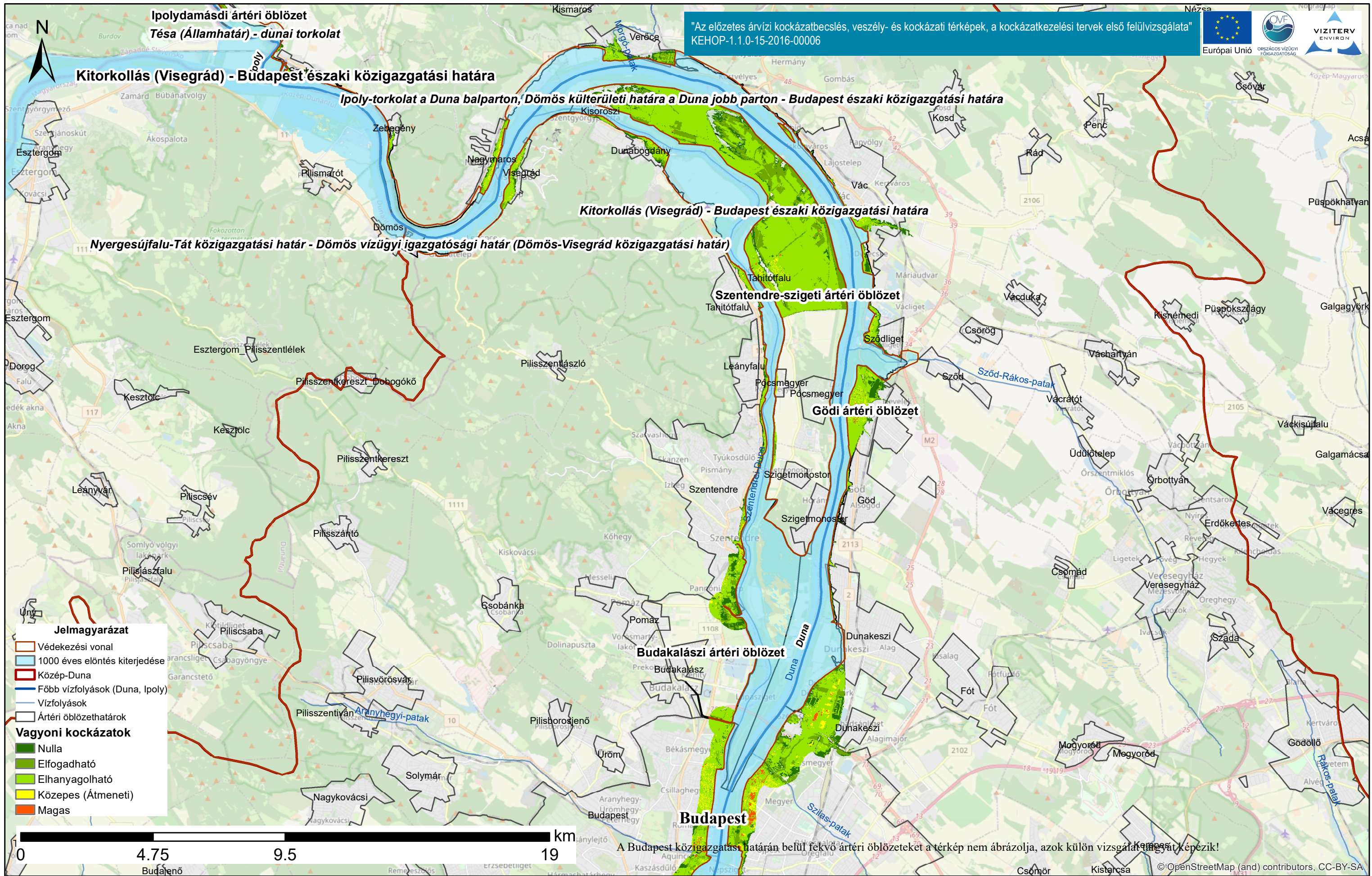


**Duna vízgyűjtő magyarországi része**

**Vagyoni kockázat minősítési kategóriákkal ábrázolva**

**ÁKK tervezési egység: Közép-Duna**

A térkép a vagyoni kockázatokat ábrázolja az Közép-Duna tervezési egységen. Az alaptérkép az Open Street Map térkép. A kockázatokat a határértékszámítások szerint besoroltuk Magas/Közepes/Elfogadható/Elhanyagolható kategóriákba

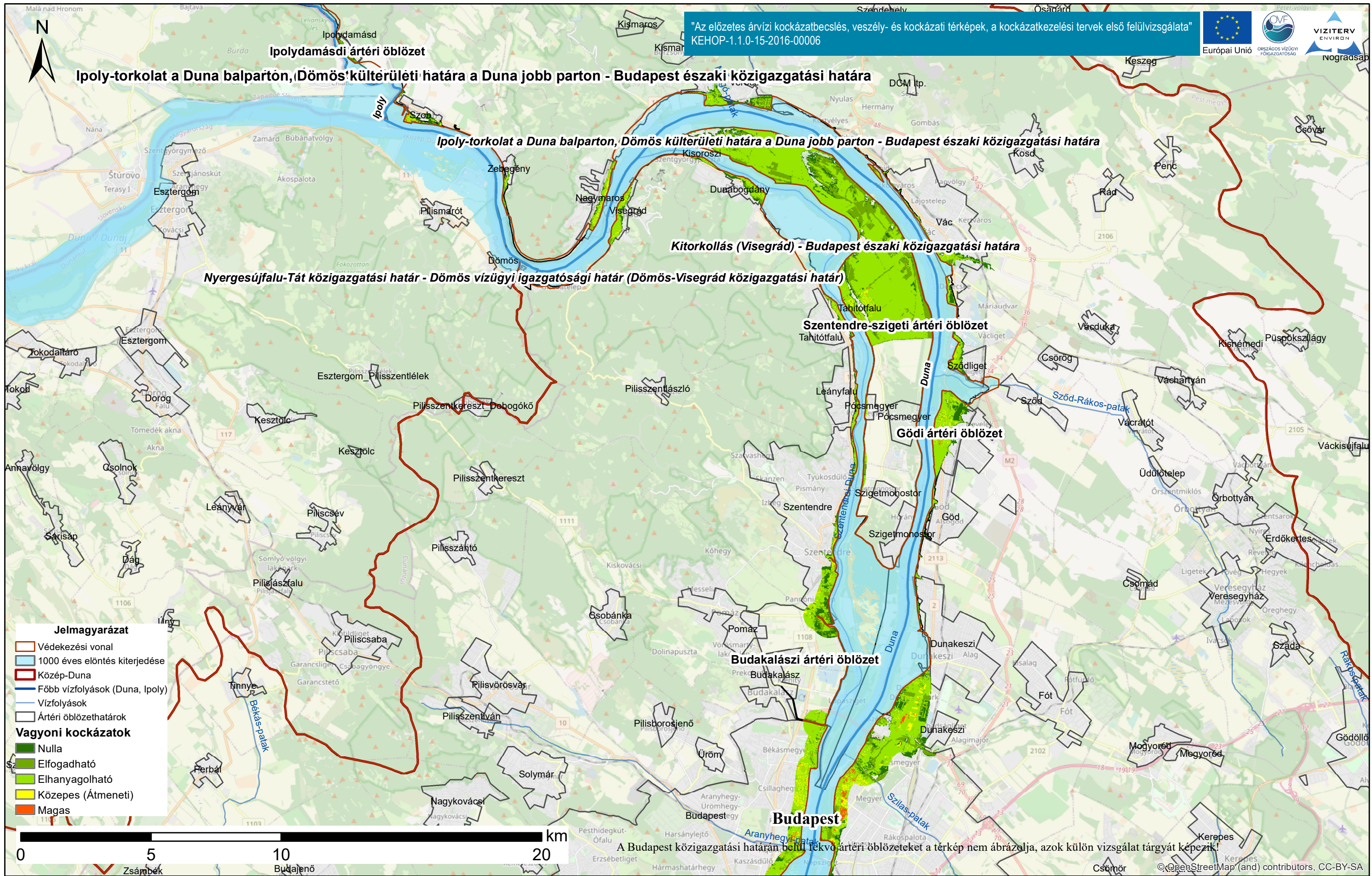


**Duna vízgyűjtő magyarországi része**

**ÁKK tervezési egység: Közép-Duna**

**Vagyoni kockázat minősítési kategóriákkal ábrázolva**

A térkép a vagyoni kockázatokat ábrázolja az Közép-Duna tervezési egységen. Az alaptérkép az Open Street Map térkép. A kockázatokat a határértékszámítások szerint besoroltuk Magas/Közepes/Elfogadható/Elhanyagolható kategóriákba

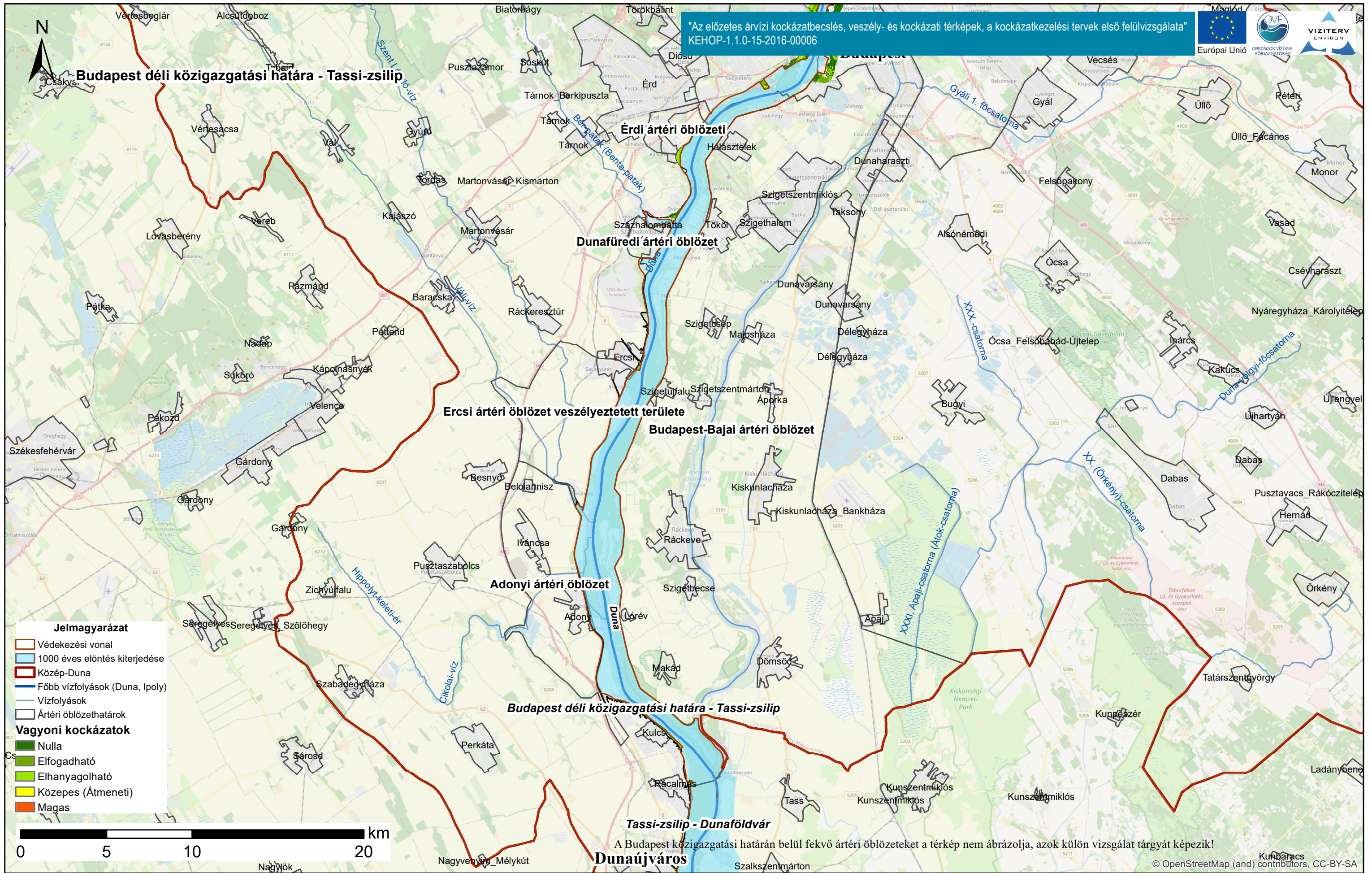


**Duna vízgyűjtő magyarországi része**

**Vagyoni kockázat minősítési kategóriákkal ábrázolva**

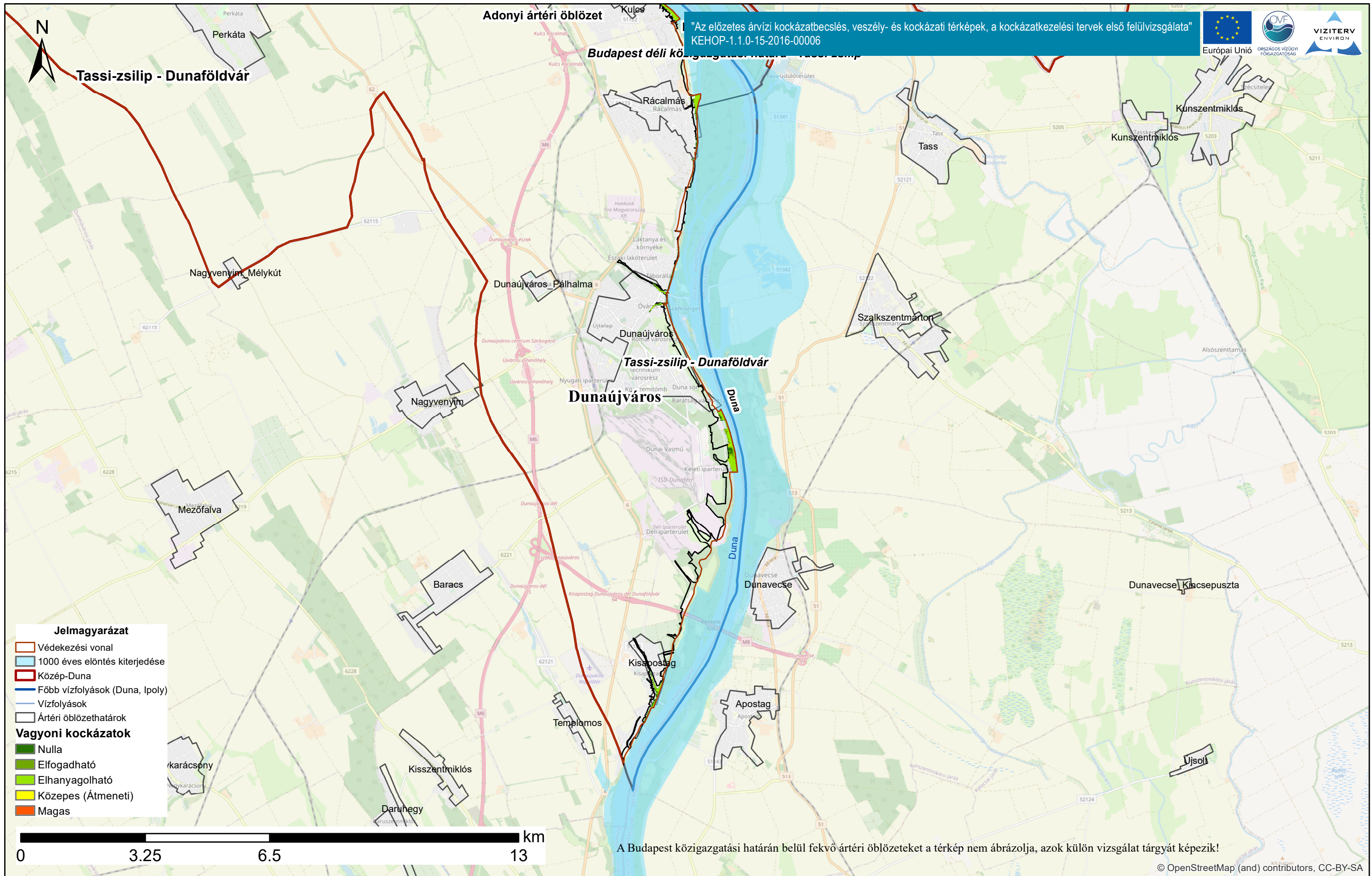
**ÁKK tervezési egység: Közép-Duna**

A térkép a vagyoni kockázatokat ábrázolja az Közép-Duna tervezési egységen. Az alaptérkép az Open Street Map térkép. A kockázatokat a határértékszámítások szerint besoroltuk Magas/Közepes/Elfogadható/Elhanyagolható kategóriákba



"Az előzetes árvízi kockázatbecslés, veszély- és kockázati térképek, a kockázatkezelési tervek első felülvizsgálata"  
KEHOP-1.1.0-15-2016-00006





## Duna vízgyűjtő magyarországi része

## Vagyoni kockázat minősítési kategóriákkal ábrázolva

ÁKK tervezési egység: Közép-Duna

A térkép a vagyoni kockázatokat ábrázolja az Közép-Duna tervezési egységen. Az alaptérkép az Open Street Map térkép. A kockázatokat a határértékszámítások szerint besoroltuk Magas/Közepes/Elfogadható/Elhanyagolható kategóriákba

Adonyi ártéri öblözet

Budapest déli közigazgatási határán fekvő öblözet

"Az előzetes árvízi kockázatbecslés, veszély- és kockázati térképek, a kockázatkezelési tervek első felülvizsgálata"  
KEHOP-1.1.0-15-2016-00006



Tassi-zsilip - Dunaföldvár

Nagyvenyim, Mélykút

Mezőfalva

Baracs

Karácsony

Kisszentmiklós

Daruhegy

Dunaújváros

Kisapostag

Templomos

Apostag

A Budapest közigazgatási határán belül fekvő ártéri öblözeteket a térkép nem ábrázolja, azok külön vizsgálat tárgyát képezik!

© OpenStreetMap (and) contributors, CC-BY-SA



Rácalmás

Tass

Kunszentmiklós

Kunszentmiklós

Szalkszentmárton

Tassi-zsilip - Dunaföldvár

Duna

Duna

Dunavecse

Dunavecse, Kincsepuszta

Ujsolt